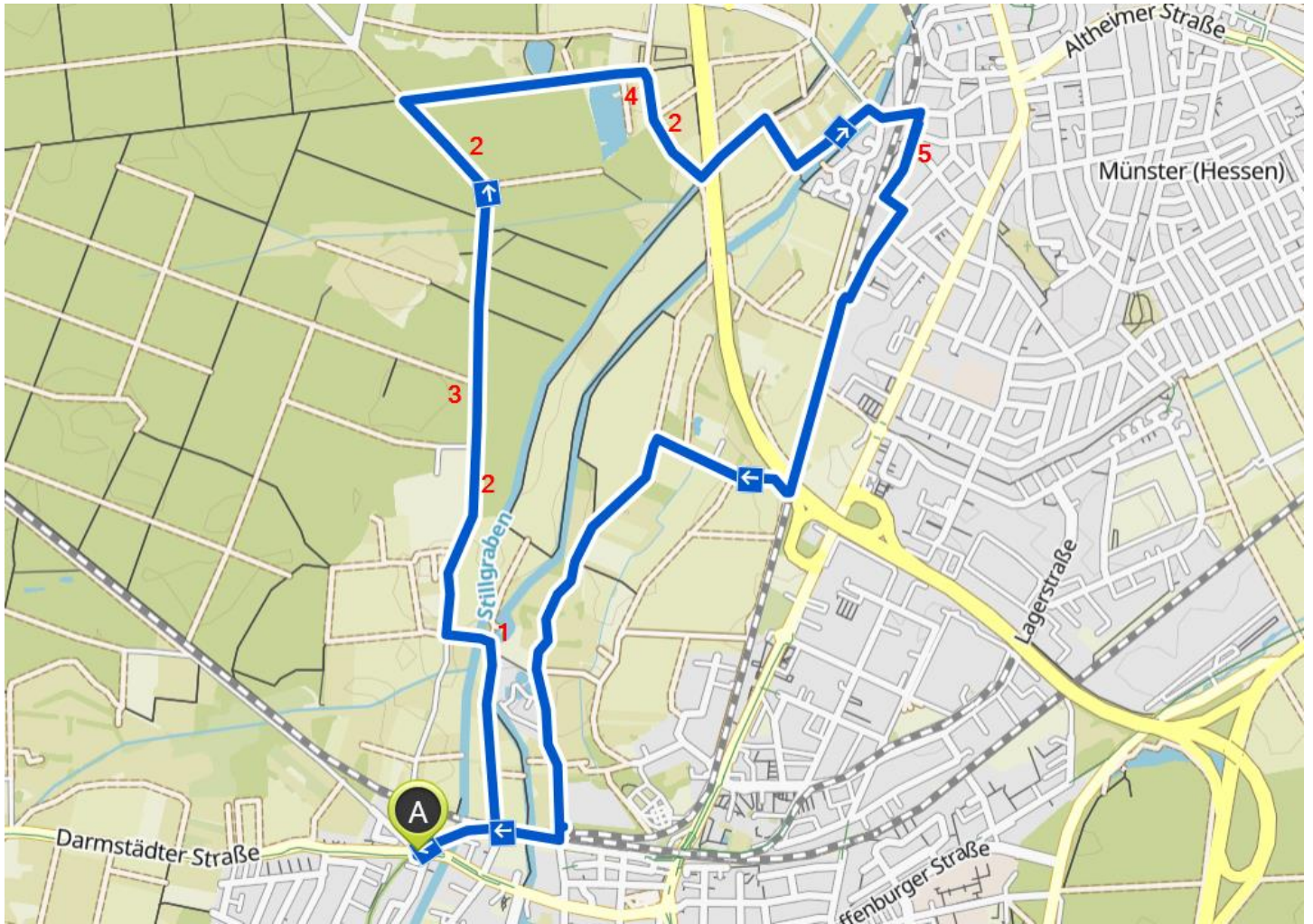
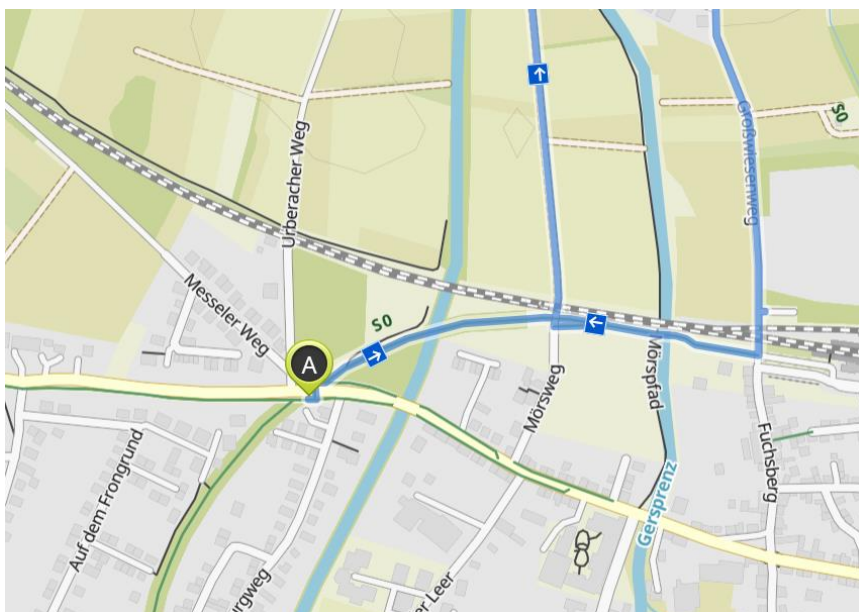


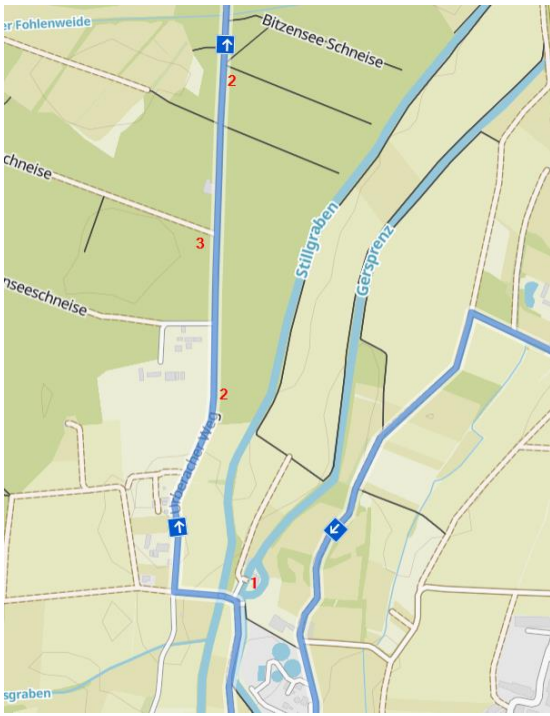
- Start und Ziel: Kreuzung Darmstädter Str./Urbacher Weg/Messeler Weg Dieburg
- Ca. 9 Km und keine nennenswerte Höhenmeter
- Geschätzte Laufzeit ca. 2 Stunden





- | | |
|------------------------|-------------------------------|
| 1 – Mörmühle | 4 – Freizeitgelände Bitzensee |
| 2 – Wassererlebnisband | 5 – alter Bahnhof Münster |
| 3 – Baumschule Pohlenz | |




Start am Altglascontainer am Fahrweg zur Baumschule Pohlenz, wir gehen parallel zur Darmstädter Str. über den Gersprenzgraben zur Eisenbahnunterführung und folgen dem ■ bis zur Mörmühle (1).




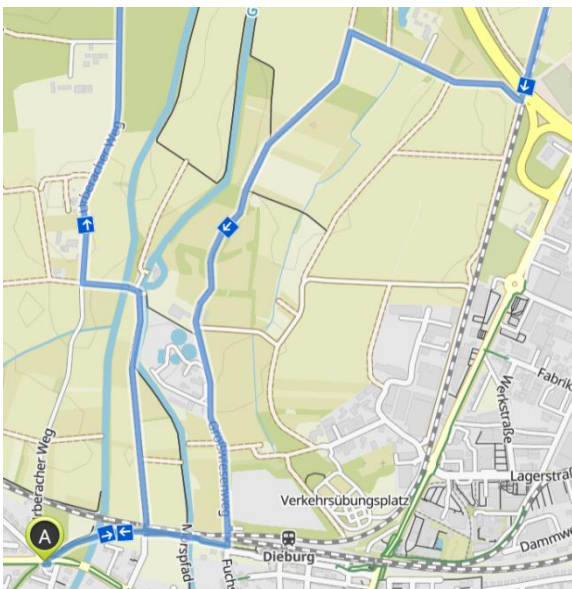
An der Mörsmühle (1) gehen wir nach links, über den Stillgraben und biegen nach rechts in den Urberacher Weg ein. Hier folgen wir weiter dem  und dem Wassererlebnisband  (2) an der Baumschule Pohlentz (3) vorbei bis zur Krautschneise.



Wir biegen nach rechts in die Krautschneise, folgen weiter dem Wassererlebnisband  (2) und am Freizeitgelände Bitzensee (4) vorbei. An den Münsterer Tennisplätzen und vor der Bundesstraße biegen wir rechts ab, gehen weiter durch die Unterführung und am Stillgraben entlang bis zu einer Brücke.



Nach dem Überqueren der Brücke geht es vor der Gersprenz nach links, über die Brücke und über die Bahngleise und nach rechts zum alten Bahnhof (5). Ab hier geht es weiter auf dem  Radweg entlang der Gleise bis zur Bundesstraße.



Direkt nach der Unterführung biegen wir rechts ab und am Ende des Weges wieder nach links in den Großwiesenweg, dem wir bis zu den Bahngleisen in Dieburg folgen. Nach den Bahngleisen gehen wir nach links zurück zu unserem Parkplatz