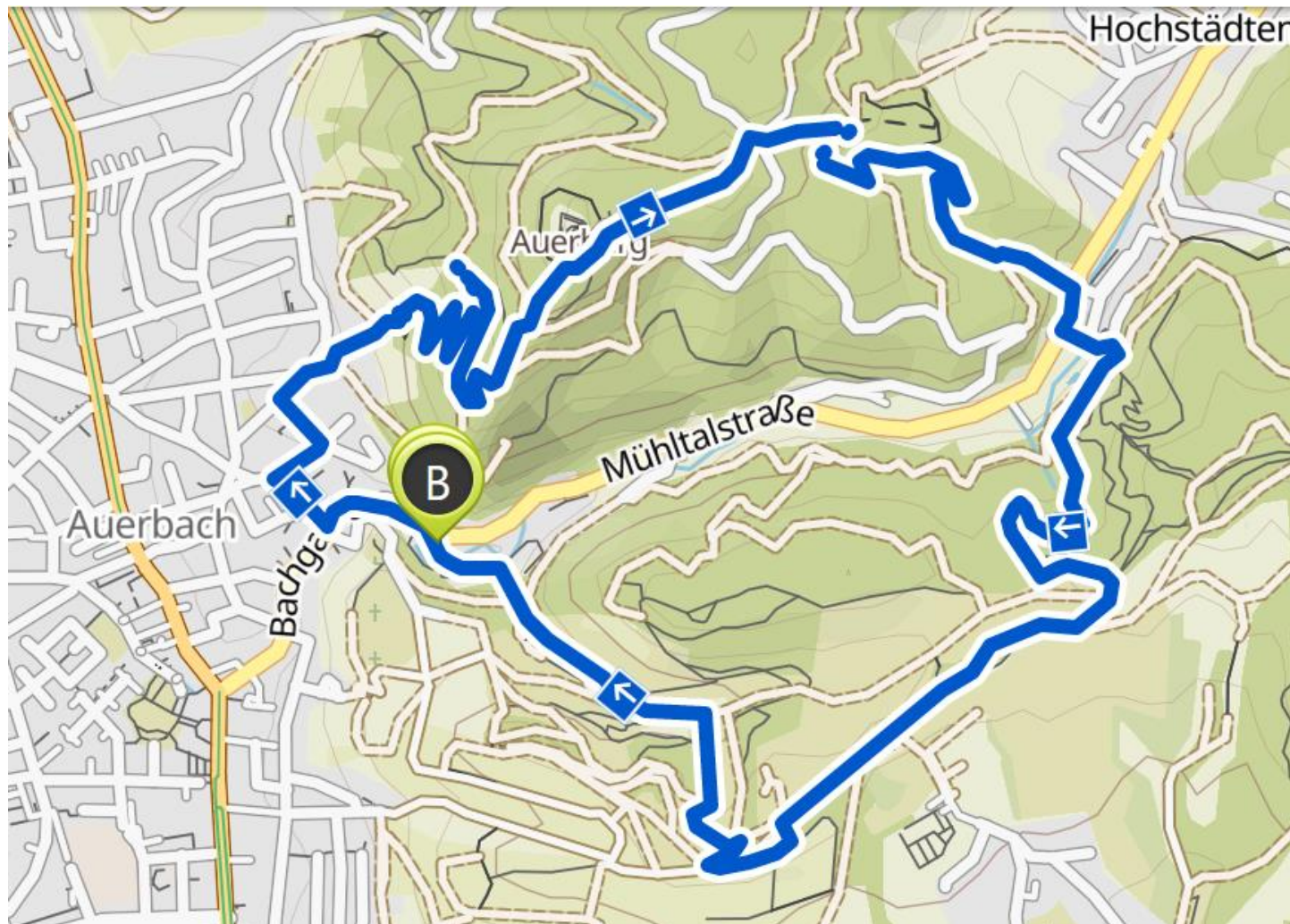



Start und Ziel:           Parkplatz Bachgasse, Bachgasse 81, 64625 Bensheim-Auerbach           *alternativ*  
 Parkplatz Fürstenlager, Bachgasse 106-110, 64625 Bensheim-Auerbach  
 Länge:                    ca. 7,5 Km mit ca. 345 Höhenmetern  
 Markierung:             A1  
 Geschätzte Laufzeit:   ca. 3 Stunden



**WEGTYPEN**

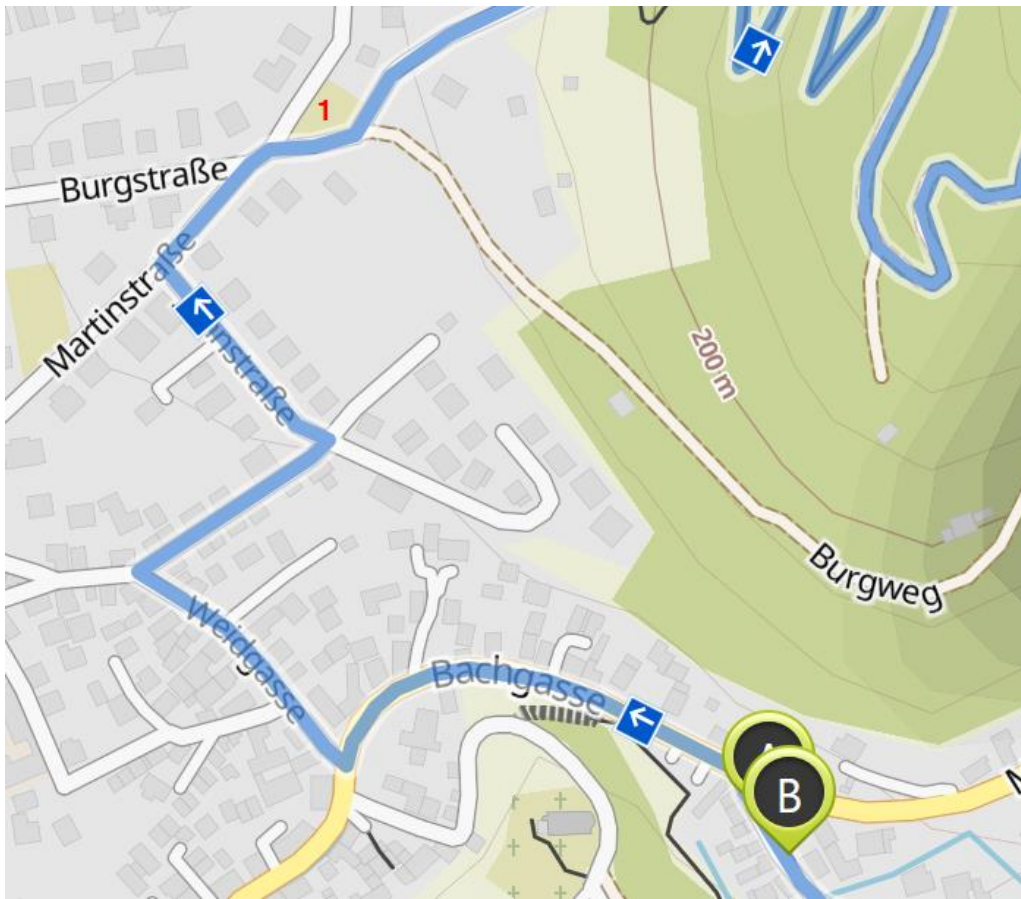


- **Bergwanderweg:** 361 m
- **Wanderweg:** 209 m
- **Weg:** 5,08 km
- **Fußweg:** 100 m
- **Nebenstraße:** 1,21 km
- **Straße:** 483 m
- **Off-Grid (unbekannt):** 169 m

**WEGBESCHAFFENHEIT**



- **Alpines Gelände:** 207 m
- **Naturbelassen:** 1,09 km
- **Loser Untergrund:** 3,44 km
- **Kies:** 876 m
- **Befestigter Weg:** 1,35 km
- **Asphalt:** 345 m
- **Unbekannt:** 305 m

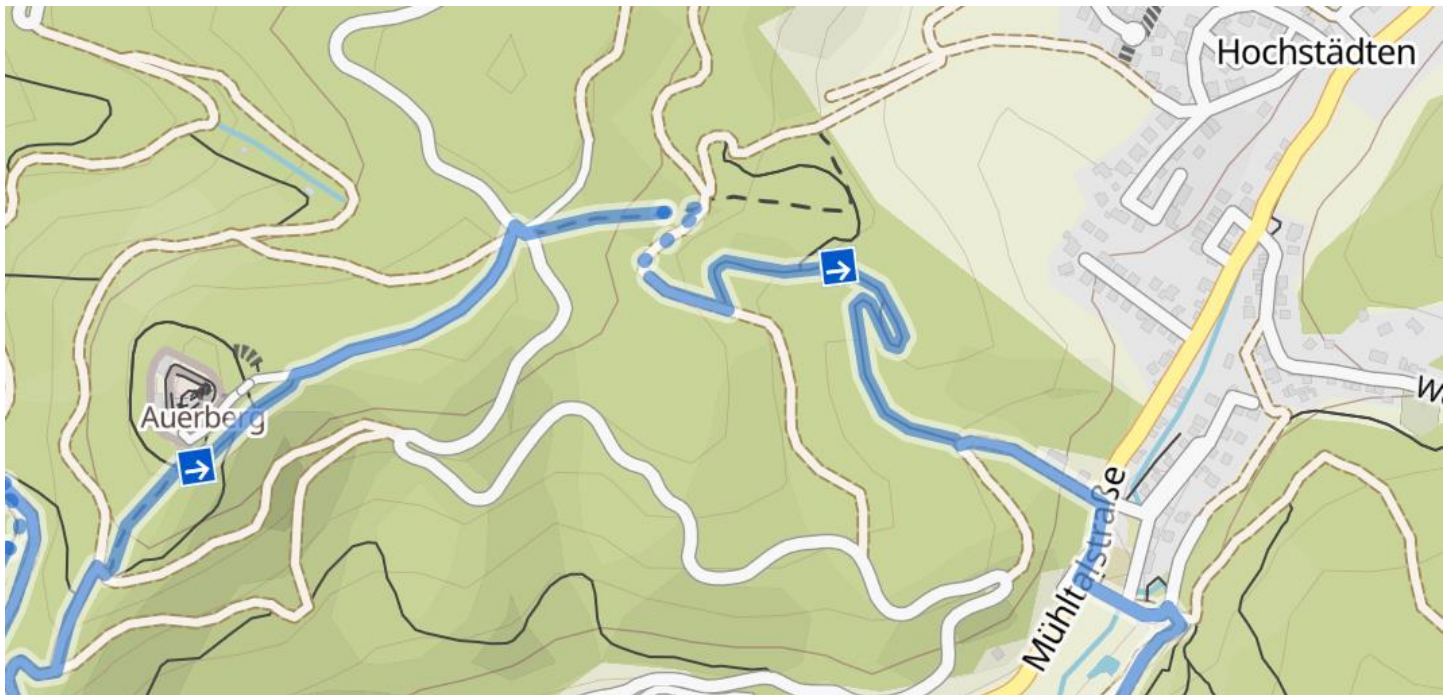


Vom Parkplatz aus folgen wir der Bachgasse bis wir nach rechts in die Weidgasse abbiegen. Weiter geht es - gemäß dem eingezeichneten Wegeverlauf und immer dem A1 folgend - über die Weinbergstr., Jahnstr. in die Martinstr. bis zur Burgstr. und am Weltkriegsdenkmal (1) vorbei.



Nach dem Weltkriegsdenkmal (1) folgen wir noch ein Stück der Burgstr. (immer der Markierung A1 folgend) auf den Auerberg mit dem Auerbacher Schloss. Hier haben wir bereits den anstrengendsten Teil der Wanderung hinter uns und es geht sanft weiter durch Wald und Flur.

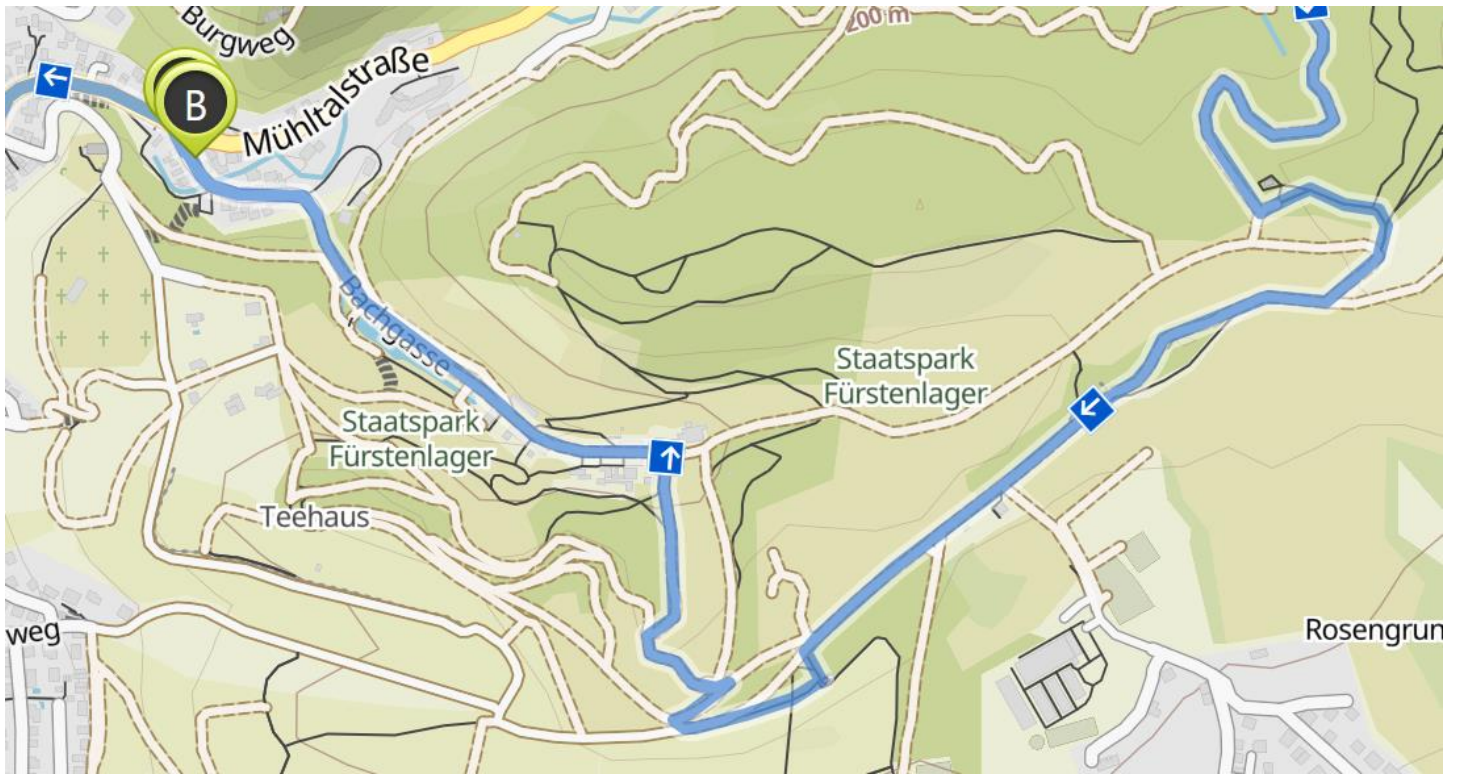




Nach dem Parkplatz von Schloss Auerbach geht es gemäß dem eingezeichneten Wegeverlauf - und weiter dem A1 folgend – zum ehemaligen Marmorwerk von Hochstädten und dem Gesundbrunnen (liegt versteckt zwischen den Bäumen an der Straße). Wir gehen weiter am Fabrikgelände und der Eremitage (ein mit Rinde verschaltes Holzhaus) vorbei in den Wald.



Weiter geht es auf dem Wilhelmsweg (immer dem A1 folgend) hinauf zur Herrmann-Schäfer-Eiche (mit großartigem Ausblick), weiter zur Ludwigslinde und durch Weinreben bis zum Freundschaftstempel.



Über den Park des Fürstenlagers erreichen wir dann über die Bachgasse wieder unseren Parkplatz.