

Rundwanderweg O1

Mittelschwer ⌚ 03:25 ↔ 12,4 km ⌚ 3,6 km/h ↗ 210 m ↘ 210 m

Mittelschwere Wanderung. Gute Grundkondition erforderlich. Überwiegend gut begehbare Wege. Trittsicherheit erforderlich.

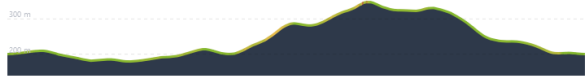
Der Rundwanderweg ist durchgehend mit diesem Zeichen ausgeschildert:



TOURENPROFIL

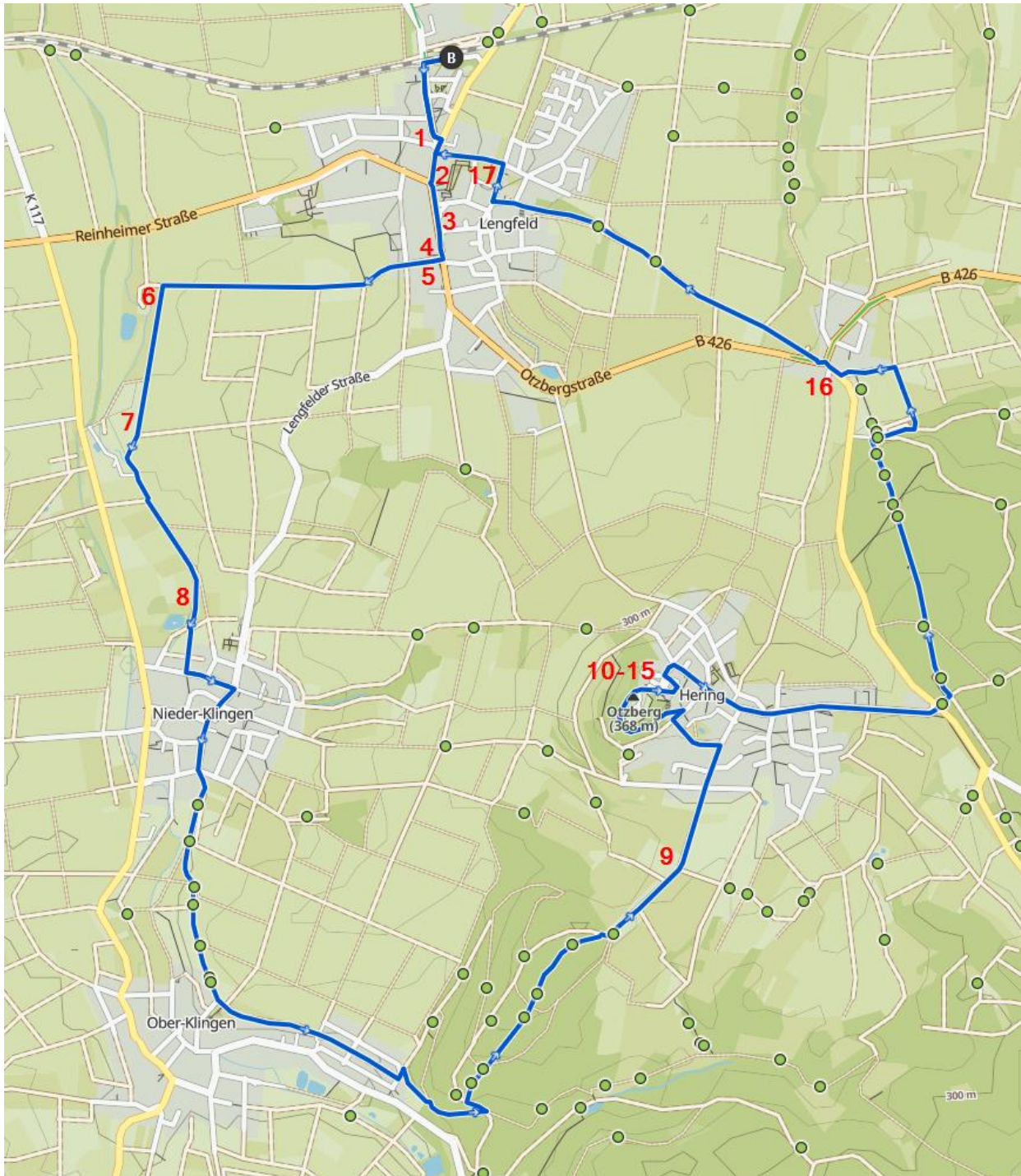
Höhenprofil Klick und zieh mit der Maus über das Profil, um die Statistiken für einen Bereich zu sehen. Keine Auswahl

2 km 4 km 6 km 8 km 10 km 12 km



▲ Höchster Punkt 350 m

▼ Niedrigster Punkt 180 m



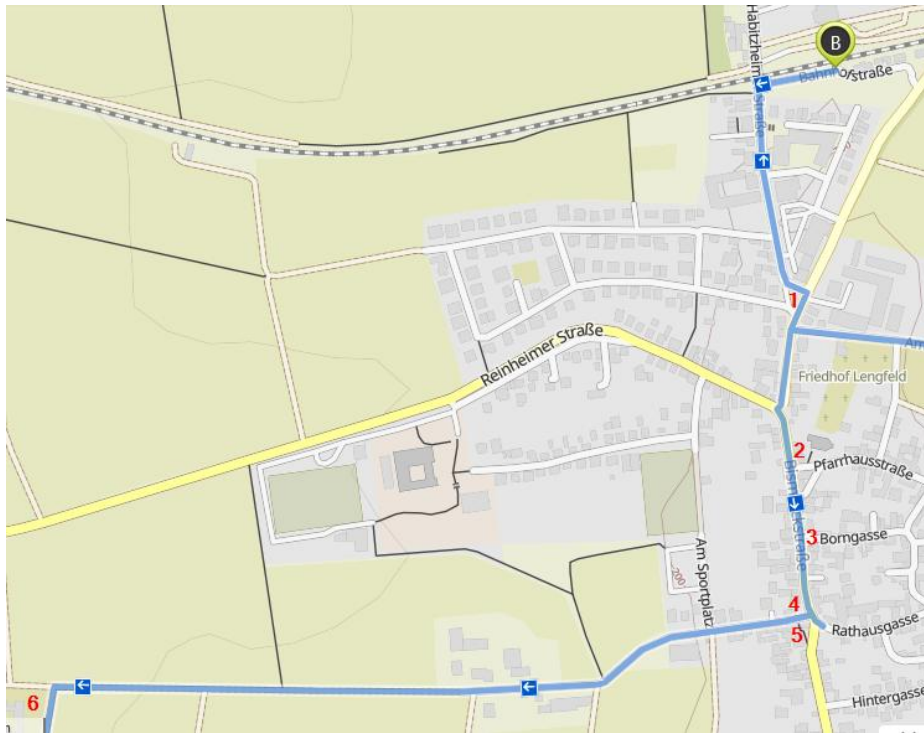
- 1 – Linnegäertsche
- 2 – ehemaliger Laufbrunnen an der ev. Kirche
- 3 – Borngassenbrunnen
- 4 – altes Zollhaus
- 5 – altes Rathaus mit Brunnen
- 6 – Bundenmühle
- 7 – Heydenmühle
- 8 – Fischteich und Storchennest

- 9 – Aspenhof
- 10 – altes Schulhaus
- 11 – Basaltsäulen
- 12 – Veste Otzberg
- 13 – kath. Kirche
- 14 – altes Rathaus
- 15 – altes Backhaus
- 16 – Gründungshaus OWK

- 17 – Friedhof

Wegebeschreibung:

Am Bahnübergang biegen wir nach links in die Habitzheimer Str. ein und folgen dieser bis zum „Linnegärtsche“ (1). Hier biegen wir nach rechts in die Bahnhofstr. ein (die später in die Bismarckstr. übergeht). Weiter geht es an der ev. Kirche mit dem Laufbrunnen (2) und etwas später am Borngassenbrunnen (3) vorbei bis zum alten Zollhaus (4). Hier biegen wir noch vor dem alten Rathaus (5) nach rechts in die Straße „In der Hohl“, der wir bis zur Bundenmühle (6, Drehort der Fernsehserie „Die Drombuschs“) folgen.



1 - Linnegärtsche

2 – ehemaliger
Laufbrunnen



3 – Borngassenbrunnen



4 – altes Zollhaus



5 – altes Rathaus
mit Brunnen



6 - Bundenmühle

Hier gehen wir nach links und laufen an der Rückseite der Heydenmühle (7) und am Fischteich (8, mit dem Storchennest) vorbei nach Nieder-Klingen. Nach den ersten Häusern gehen wir nach links in die Straße „Steingärten“ und dann nach rechts in die „Lengfelder Straße“, die nach den letzten Häusern in den „Malheckenweg“ übergeht.



7 – Heydenmühle

8 – Fischteich mit Storchennest

Alternative Abkürzung nach Hering:

Alternativ kann die Wanderung um ca. 1,5 Km und mit ca. 20 Höhenmetern weniger abgekürzt werden. Dazu biegen wir am Ortsausgang von Nieder Klingen nach links in die Straße „Am Hollergraben“ ab und folgen der im nächsten Bild eingezeichneten **Abkürzung**.

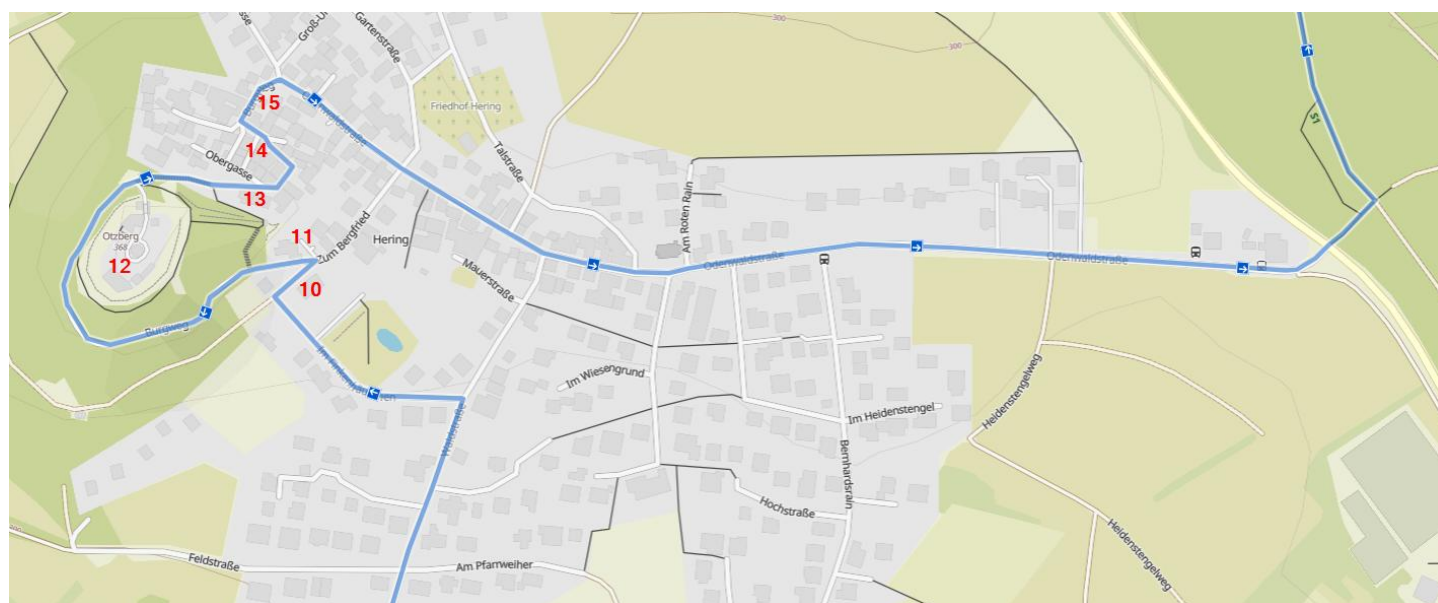
Wir nehmen nicht die **Abkürzung** sondern folgen dem Weg an Ober-Klingen vorbei bis zum Ende. Nach den letzten Häusern gehen wir links und gleich wieder rechts in den Wald. An der nächsten Wegkreuzung gehen wir scharf links und gleich wieder rechts, am Aspenhof (9, Reitstall) vorbei nach Hering.



8 – Fischteich mit Storchennest

9 - Aspenhof

An der 3. Möglichkeit biegen wir nach links in die Straße „Im Finkenhäuschen“ und am „alten Schulhaus“ (10) wieder nach rechts (11, Basaltsäulen). Weiter geht es scharf links über den Burgweg zur Veste Otzberg (12). Auf dem Burgweg geht es weiter an der kath. Kirche (13), dem alten Rathaus (14) und dem alten Backhaus (15) vorbei bis zur Odenwaldstraße, der wir durch ganz Hering bis zur Bundesstraße folgen. Nach dem Überqueren der L3318 biegen wir nach links in den Waldweg „S1“, dem wir bergab bis nach Zipfen folgen.



10 – altes Schulhaus

13 – kath. Kirche

11 – Basaltsäulen

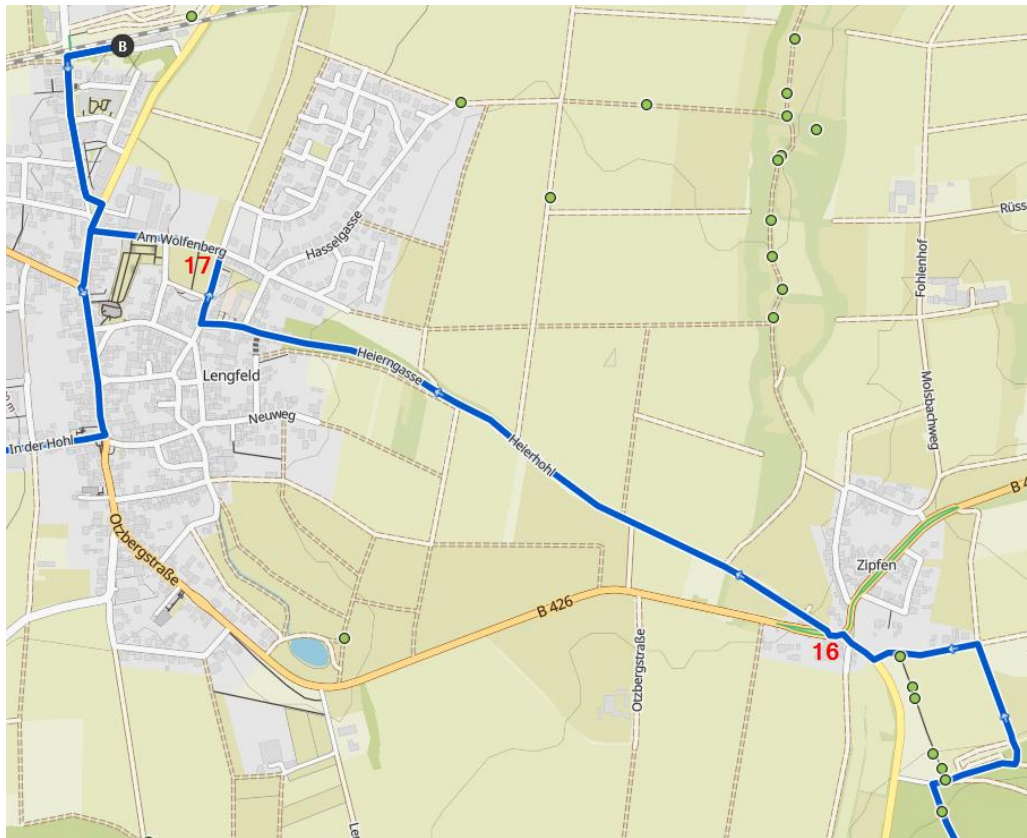
14 – altes Rathaus

12 – Veste Otzberg

15 – altes Backhaus



Am Gründungshaus des OWK (16) überqueren wir die Bundesstraße und folgen der „Heierngasse“ bis nach Lengfeld. Am Ende folgen wir der Heierngasse nach rechts bis zum Friedhof (17). Hier biegen wir nach links ab in die Straße „Am Wolfenberg“, überqueren an der Ampel die Bahnhofstraße und laufen wieder zum Bahnhof Lengfeld.



17 – Friedhof

16 – Gründungshaus des OWK
(Gegr. 1882)



Legende und Quellennachweis zu den verwendeten Bildern:



Ehemaliger Laufbrunnen, Bismarkstraße, Ecke Pfarrhausstraße in Otzberg-Lengfeld

Quelle: https://de.wikipedia.org/wiki/Datei:Brunnen_mit_Blumen_in_Otzberg-Lengfeld.jpg



Borgassenbrunnen

Quelle: https://de.m.wikipedia.org/wiki/Datei:Lengfeld_Brunnen_2.JPG



Altes Zollhaus in Otzberg-Lengfeld

Quelle: als gemeinnützig und frei verfügbar deklariert, keine Quellenangabe



Altes Rathaus in Otzberg-Hering

Quelle: https://de.wikipedia.org/wiki/Datei:Rathaus_von_Otzberg-Hering.jpg



Ehemaliges Rathaus von Lengfeld (Odw); Bismarkstraße 2, Otzberg-Lengfeld, Hessen

Quelle: https://commons.wikimedia.org/wiki/Category:Rathaus_Lengfeld



Brunnen in der Halle des alten Rathauses in der Bismarkstraße 2 in Otzberg-Lengfeld.
1959 von Steinmetzmeister Otto Grimm zu Ehren des Bürgermeisters Joseph Itzel (Amtszeit 1945-1960) gebaut.

Umlaufende Inschrift: DIENEN GEBEN IMMER NUR GEBEN DAS IST MEIN LEBEN

Quelle: https://commons.wikimedia.org/wiki/File:Rathausbrunnen_Otzberg-Lengfeld.jpg